




















**WYKAZ WNIOSKÓW**  
**ZŁOŻONYCH DO PROJEKTU MIEJSCOWEGO PLANU ZAGOSPODAROWANIA PRZESTRZENNEGO NR 346/13/2023**  
**„PRZEŁOM STRUGU” W RZESZOWIE WRAZ Z PROPOZYCJĄ ICH ROZPATRZENIA I UZASADNIENIEM**

Wykaz wniosków, o których mowa w art. 17 pkt 1 ustawy z dnia 27 marca 2003 r. o planowaniu i zagospodarowaniu przestrzennym  
(Dz. U. z 2024 r. poz. 1130, z późn. zm.)

Lp.	Data wpływu wniosku	Imię i nazwisko albo nazwa jednostki organizacyjnej	Oznaczenie obszaru, którego dotyczy wniosek	Sposób rozpatrzenia wniosku przez Prezydenta Miasta Rzeszowa		Uwagi
				wniosek uwzględniony	wniosek nieuwzględniony	
1	2	3	4	5	6	7
1.	21.03.2024 r. (w terminie)		Działki nr ewid. 1713, 1714, 1715 obr. 210		wniosek nieuwzględniony	<b>Wniosek pozostawiony bez rozpatrzenia</b> w zakresie dotyczącym fragmentów nieruchomości znajdujących się poza granicami opracowania mpzp nr 346/13/2023 „Przełom Strugu” w Rzeszowie – w części I
2.	28.03.2024 r. (w terminie)		Działki nr ewid. 1440/2, 1440/5, 1440/6, 1449/4, 1457 obr. 211		wniosek nieuwzględniony	<b>Wniosek pozostawiony bez rozpatrzenia</b> w zakresie dotyczącym fragmentów nieruchomości znajdujących się poza granicami opracowania mpzp nr 346/13/2023 „Przełom Strugu” w Rzeszowie – w części I
3.	28.03.2024 r. (w terminie)		Działki nr ewid. 1440/2, 1440/5, 1440/6, 1449/4, 1457, 1439/2, 1439/3 obr. 211		wniosek nieuwzględniony	<b>Wniosek pozostawiony bez rozpatrzenia</b> w zakresie dotyczącym fragmentów nieruchomości znajdujących się poza granicami opracowania mpzp nr 346/13/2023 „Przełom Strugu” w Rzeszowie – w części I
4.	28.03.2024 r. (w terminie)	Wniosek zbiorowy:       	Działki nr ewid.: 1440/2, 1440/5, 1440/6, 1449/4, 1457 obr. 211		wniosek nieuwzględniony	<b>Wniosek pozostawiony bez rozpatrzenia</b> w zakresie dotyczącym fragmentów nieruchomości znajdujących się poza granicami opracowania mpzp nr 346/13/2023 „Przełom Strugu” w Rzeszowie – w części I

5.	28.03.2024 r. (w terminie)	Wniosek zbiorowy:         	Działki nr ewid.: 1440/2, 1440/5, 1440/4, 1459 obr. 211		wniosek nieuwzględniony	
----	-------------------------------	--	--	--	----------------------------	--

Załączniki:  
- wnioski wymienione w wykazie

**UZASADNIENIE DO PROPOZYCJI ROZPATRZENIA WNIOSKÓW  
ZŁOŻONYCH DO PROJEKTU MIEJSCOWEGO PLANU ZAGOSPODAROWANIA PRZESTRZENNEGO  
NR 346/13/2023 „PRZEŁOM STRUGU” W RZESZOWIE – W CZĘŚCI I**

*zgodnie z art. 8 k ust. 1 oraz art. 17 pkt 1 ustawy z dnia 27 marca 20023 r. o planowaniu i zagospodarowaniu przestrzennym (Dz. U. z 2024 r., poz. 1130 z późn. zm.)*

Rada Miasta Rzeszowa, uchwałą Nr XC/1979/2023 Rady Miasta Rzeszowa z dnia 12 grudnia 2023 r. zdecydowała o przystąpieniu do sporządzania miejscowego planu zagospodarowania przestrzennego nr 346/13/2023 „Przełom Strugu” w Rzeszowie.

W dniu 6 marca 2024 r., Prezydent Miasta Rzeszowa ogłosił o przystąpieniu do sporządzenia ww. planu poprzez ogłoszenie w miejscowej prasie, obwieszczenie na tablicach ogłoszeń w Urzędzie Miasta Rzeszowa, a także w Biuletynie Informacji Publicznej, na stronie internetowej Urzędu. W ogłoszeniu podano termin oraz zasady składania wniosków do projektu planu. W przewidzianym ustawą terminie, wskazanym w ogłoszeniu, tj. do dnia 29 marca 2024 r. do Prezydenta Miasta Rzeszowa wpłynęło pięć pism z wnioskami, o których mowa w art. 8k ust. 1 ustawy z dnia 27 marca 2003 r. o planowaniu i zagospodarowaniu przestrzennym

**1. [REDAKTOWANE] – pismem z dnia 21 marca 2024 r. (data wpływu 21 marca 2024 r.),**

**Wniosek dotyczy:** Umożliwienie utrzymania zabudowy mieszkaniowej na działkach 1713, 1714, 1715 obr. 210. Wnioskuje, aby w razie poszerzenia ul. Jachowicza wykup gruntów obejmował równe pasy gruntów przylegających do obu stron ulicy.

**Propozycja rozpatrzenia** – wniosek częściowo pozostawiony bez rozpatrzenia, w pozostałej części – nieuwzględniony

**Uzasadnienie:**

**Cała działka nr 1713 obr. 210, jak również znaczące części działek nr 1714 obr. 210 oraz 1715 obr. 210** znajdują się poza I częścią przedmiotowego planu miejscowego, stąd wniosek w tym zakresie pozostawia się bez rozpatrzenia.

Pozostałe fragmenty działek nr 1715 oraz 1714 obr. 210 znajdujące się w granicach I części przedmiotowego opracowania znajdują się w projekcie planu miejscowego w terenie oznaczonym IKDL przeznaczonym pod drogę lokalną w ciągu istniejącej ul. Jachowicza, stanowiąc niezbędny element systemu komunikacji w granicach opracowania. Stąd wniosek w tym zakresie pozostaje nieuwzględniony.

**2. [REDAKTOWANE] – pismem z dnia 28 marca 2024 r. (data wpływu 28 marca 2024 r.),**

**Wniosek dotyczy:** Ustalania zabudowy mieszkaniowej jednorodzinnej o wysokości nie większej niż 9 m lub utworzenia obszarów zieleni krajobrazowej na działkach o nr: 1440/2, 1440/5, 1440/6, 1449/4, 1457 obr.211.

**Propozycja rozpatrzenia** – wniosek częściowo pozostawiony bez rozpatrzenia, w pozostałej części – nieuwzględniony

**Uzasadnienie:**

**Działka nr 1440/2 obr. 211** znajduje się w przeważającej części w terenie oznaczonym w części graficznej projektu planu miejscowego symbolem IMN przeznaczonym pod zabudowę mieszkaniową jednorodziną, jednak o wysokości zabudowy nie większej niż 11 m, zgodnie z obowiązującym Studium uwarunkowań i kierunków zagospodarowania przestrzennego miasta Rzeszowa. Stąd wniosek w tym zakresie pozostaje nieuwzględniony.

Niewielki fragment tej nieruchomości znalazł się w terenie oznaczonym w części graficznej planu miejscowego symbolem IKDD przeznaczonym pod drogę dojazdową, stanowiącą element systemu komunikacji w granicach obszaru planu miejscowego, o parametrach niezbędnych do zapewnienia prawidłowej realizacji drogi tej klasy. Wniosek więc w tym zakresie pozostaje również nieuwzględniony.

**Działka nr 1440/5 obr. 211** znajduje się w przeważającej części w terenie oznaczonym w części graficznej projektu planu miejscowego symbolem IMN przeznaczonym pod zabudowę mieszkaniową jednorodziną, jednak o wysokości zabudowy nie większej niż 11 m, zgodnie z obowiązującym Studium uwarunkowań i kierunków zagospodarowania przestrzennego miasta Rzeszowa. Stąd wniosek w tym zakresie pozostaje nieuwzględniony.

Jedynie znikomy jej fragment znalazł się w terenie oznaczonym w części graficznej planu miejscowego symbolem IKR przeznaczonym pod komunikację drogową wewnętrzną w ciągu istniejącej ul. Koło. Wobec powyższego, wniosek w tym zakresie pozostaje również nieuwzględniony.

**Działka nr 1440/6 obr. 211** znajduje się w przeważającej części w terenie oznaczonym w części graficznej projektu planu miejscowego symbolem IMN przeznaczonym pod zabudowę mieszkaniową jednorodziną, jednak o wysokości zabudowy nie większej niż 11 m, zgodnie z obowiązującym Studium uwarunkowań i kierunków zagospodarowania przestrzennego miasta Rzeszowa. Stąd wniosek w tym zakresie pozostaje nieuwzględniony.

Niewielki fragment tej nieruchomości znalazł się w terenie oznaczonym w części graficznej planu miejscowego symbolem IKDD przeznaczonym pod drogę dojazdową, stanowiącą element systemu komunikacji w granicach obszaru planu miejscowego, o parametrach niezbędnych do zapewnienia prawidłowej realizacji drogi tej klasy. Wobec powyższego, wniosek w tym zakresie pozostaje również nieuwzględniony.

**Działka 1449/4 obr. 211** znalazła się w znaczącej części poza granicami pierwszej części opracowania, tj. mpzp nr 346/13/2023 „Przełom Strugu” w Rzeszowie – w części I, stąd wniosek w tym zakresie pozostawia się bez rozpatrzenia.

Niewielki jej fragment w części północnej znalazł się w terenie oznaczonym w części graficznej planu miejscowego symbolem IKR przeznaczonym pod komunikację drogową wewnętrzną w ciągu istniejącej ul. Koło, ponadto niewielki jej fragment w części południowej znalazł się w terenie oznaczonym w części graficznej planu miejscowego symbolem IKP-ZP przeznaczonym pod komunikację drogową wewnętrzną lub zieleni urządzonej, jako element systemu komunikacji w granicach opracowywanego planu miejscowego. W tym więc zakresie wniosek pozostaje nieuwzględniony.

**Działka nr 1457 obr. 211 częściowo znalazła się poza granicą opracowania** mpzp nr 346/13/2023 „Przełom Strugu” w Rzeszowie – w części I – wniosek w odniesieniu do tej części działki pozostawia się bez rozpatrzenia.

Pozostała część działki znalazła się w projekcie I części opracowywanego projektu planu miejscowego w terenach oznaczonych w części graficznej planu miejscowego symbolami: IKR, IKP-ZP, przeznaczonych odpowiednio pod komunikację drogową wewnętrzną, komunikację drogową wewnętrzną lub zieleni urządzonej, stanowiące niezbędne elementy systemu komunikacji w granicach opracowania. Stąd wniosek w tym zakresie pozostaje nieuwzględniony.

**3. [REDAKTOWANE] – pismem z dnia 28 marca 2024 r. (data wpływu 28 marca 2024 r.),**

**Wniosek dotyczy:** Ustalanie zabudowy jednorodzinnej o wysokości nie większej niż 9 m na działkach o nr: 1440/2, 1440/5, 1440/6, 1449/4, 1457, 1439/2 obr. 211.

**Propozycja rozpatrzenia** – wniosek częściowo pozostawiony bez rozpatrzenia, w pozostałej części – nieuwzględniony

**Uzasadnienie:**

**Działka nr 1440/2 obr. 211** znajduje się w przeważającej części w terenie oznaczonym w części graficznej projektu planu miejscowego symbolem IMN przeznaczonym pod zabudowę mieszkaniową jednorodziną, jednak o wysokości zabudowy nie większej niż 11 m, zgodnie z obowiązującym Studium uwarunkowań i kierunków zagospodarowania przestrzennego miasta Rzeszowa. Stąd wniosek w tym zakresie pozostaje nieuwzględniony.

Niewielki fragment tej nieruchomości znalazł się w terenie oznaczonym w części graficznej planu miejscowego symbolem IKDD przeznaczonym pod drogę dojazdową, stanowiącą element systemu komunikacji w granicach obszaru planu miejscowego, o parametrach niezbędnych do zapewnienia prawidłowej realizacji drogi tej klasy. Wniosek więc w tym zakresie pozostaje również nieuwzględniony.

**Działka nr 1440/5 obr. 211** znajduje się w przeważającej części w terenie oznaczonym w części graficznej projektu planu miejscowego symbolem IMN przeznaczonym pod zabudowę mieszkaniową jednorodziną, jednak o wysokości zabudowy nie większej niż 11 m, zgodnie z obowiązującym Studium uwarunkowań i kierunków zagospodarowania przestrzennego miasta Rzeszowa. Stąd wniosek w tym zakresie pozostaje nieuwzględniony.

Jedynie znikomy jej fragment znalazł się w terenie oznaczonym w części graficznej planu miejscowego symbolem IKR przeznaczonym pod komunikację drogową wewnętrzną w ciągu istniejącej ul. Koło. Wobec powyższego, wniosek w tym zakresie pozostaje również nieuwzględniony.

**Działka nr 1440/6 obr. 211** znajduje się w przeważającej części w terenie oznaczonym w części graficznej projektu planu miejscowego symbolem IMN przeznaczonym pod zabudowę mieszkaniową jednorodzinną, jednak o wysokości zabudowy nie większej niż 11 m, zgodnie z obowiązującym Studium uwarunkowań i kierunków zagospodarowania przestrzennego miasta Rzeszowa. Stąd wniosek w tym zakresie pozostaje nieuwzględniony.

Niewielki fragment tej nieruchomości znalazł się w terenie oznaczonym w części graficznej planu miejscowego symbolem 1KDD przeznaczonym pod drogę dojazdową, stanowiącą element systemu komunikacji w granicach obszaru planu miejscowego, o parametrach niezbędnych do zapewnienia prawidłowej realizacji drogi tej klasy. Wobec powyższego, wniosek w tym zakresie pozostaje również nieuwzględniony.

**Działka 1449/4 obr. 211 znalazła się w znaczącej części poza granicami opracowania** mpzp nr 346/13/2023 „Przełom Strugu” w Rzeszowie – w części I, stąd wniosek w tym zakresie pozostawia się bez rozpatrzenia.

Niewielki jej fragment w części północnej znalazł się w terenie oznaczonym w części graficznej planu miejscowego symbolem IKR przeznaczonym pod komunikację drogową wewnętrzną w ciągu istniejącej ul. Koło, ponadto niewielki jej fragment w części południowej znalazł się w terenie oznaczonym w części graficznej planu miejscowego symbolem IKP-ZP przeznaczonym pod komunikację drogową wewnętrzną lub zieleni urządzonej, jako element systemu komunikacji w granicach opracowywanego planu miejscowego. W tym więc zakresie wniosek pozostaje nieuwzględniony.

**Działka nr 1457 obr. 211 częściowo znalazła się poza granicą opracowania** mpzp nr 346/13/2023 „Przełom Strugu” w Rzeszowie – w części I. Wniosek w odniesieniu do tej części działki pozostawia się bez rozpatrzenia.

Pozostała część działki znalazła się w projekcie I części opracowywanego projektu planu miejscowego w terenach oznaczonych w części graficznej planu miejscowego symbolami: IKR, IKP-ZP, przeznaczonych odpowiednio pod komunikację drogową wewnętrzną, komunikację drogową wewnętrzną lub zieleni urządzonej stanowiące niezbędne elementy systemu komunikacji w granicach opracowania. Stąd wniosek w tej części pozostaje nieuwzględniony.

**Działka 1439/2 obr. 211** znajduje się w przeważającej części w terenie oznaczonym w części graficznej projektu planu miejscowego symbolem IMN przeznaczonym pod zabudowę mieszkaniową jednorodzinną, jednak o wysokości zabudowy nie większej niż 11 m, zgodnie z obowiązującym Studium uwarunkowań i kierunków zagospodarowania przestrzennego miasta Rzeszowa. Stąd wniosek w tej części pozostaje nieuwzględniony.

Znikomy fragment przedmiotowej nieruchomości znajduje się poza granicami opracowania części I planu miejscowego. Wniosek w tym zakresie pozostawia się bez rozpatrzenia.

#### 4. Wniosek zbiorowy:

– pismem z dnia 27 marca 2024 r. (data wpływu 28 marca 2024 r.),

**Wniosek dotyczy:** Ustalania zabudowy mieszkaniowej jednorodzinnej o wysokości nie większej niż 9 m na działkach o nr: 1440/2, 1440/5, 1440/6, 1449/4, 1457 obr.211.

**Propozycja rozpatrzenia** – wniosek częściowo pozostawiony bez rozpatrzenia, w pozostałej części – nieuwzględniony

##### Uzasadnienie:

**Działka nr 1440/2 obr. 211** znajduje się w przeważającej części w terenie oznaczonym w części graficznej projektu planu miejscowego symbolem IMN przeznaczonym pod zabudowę mieszkaniową jednorodzinną, jednak o wysokości zabudowy nie większej niż 11 m, zgodnie z obowiązującym Studium uwarunkowań i kierunków zagospodarowania przestrzennego miasta Rzeszowa. Stąd wniosek w tym zakresie pozostaje nieuwzględniony.

Niewielki fragment tej nieruchomości znalazł się w terenie oznaczonym w części graficznej planu miejscowego symbolem 1KDD przeznaczonym pod drogę dojazdową, stanowiącą element systemu komunikacji w granicach obszaru planu miejscowego, o parametrach niezbędnych do zapewnienia prawidłowej realizacji drogi tej klasy. Wniosek więc w tym zakresie pozostaje również nieuwzględniony.

**Działka nr 1440/5 obr. 211** znajduje się w przeważającej części w terenie oznaczonym w części graficznej projektu planu miejscowego symbolem IMN przeznaczonym pod zabudowę mieszkaniową jednorodzinną, jednak o wysokości zabudowy nie większej niż 11 m, zgodnie z obowiązującym Studium uwarunkowań i kierunków zagospodarowania przestrzennego miasta Rzeszowa. Stąd wniosek w tym zakresie pozostaje nieuwzględniony.

Jedynie znikomy jej fragment znalazł się w terenie oznaczonym w części graficznej planu miejscowego symbolem IKR przeznaczonym pod komunikację drogową wewnętrzną w ciągu istniejącej ul. Koło. Wobec powyższego, wniosek w tym zakresie pozostaje również nieuwzględniony.

**Działka nr 1440/6 obr. 211** znajduje się w przeważającej części w terenie oznaczonym w części graficznej projektu planu miejscowego symbolem IMN przeznaczonym pod zabudowę mieszkaniową jednorodzinną, jednak o wysokości zabudowy nie większej niż 11 m, zgodnie z obowiązującym Studium uwarunkowań i kierunków zagospodarowania przestrzennego miasta Rzeszowa. Stąd wniosek w tym zakresie pozostaje nieuwzględniony.

Niewielki fragment tej nieruchomości znalazł się w terenie oznaczonym w części graficznej planu miejscowego symbolem 1KDD przeznaczonym pod drogę dojazdową, stanowiącą element systemu komunikacji w granicach obszaru planu miejscowego, o parametrach niezbędnych do zapewnienia prawidłowej realizacji drogi tej klasy.

Wobec powyższego, wniosek w tym zakresie pozostaje również nieuwzględniony.

**Działka 1449/4 obr. 211 znalazła się w znaczącej części poza granicami opracowania** mpzp nr 346/13/2023 „Przełom Strugu” w Rzeszowie – w części I, stąd wniosek w tym zakresie pozostawia się bez rozpatrzenia.

Niewielki jej fragment w części północnej znalazł się w terenie oznaczonym w części graficznej planu miejscowego symbolem IKR przeznaczonym pod komunikację drogową wewnętrzną w ciągu istniejącej ul. Koło, ponadto niewielki jej fragment w części południowej znalazł się w terenie oznaczonym w części graficznej planu miejscowego symbolem IKP-ZP przeznaczonym pod komunikację drogową wewnętrzną lub zieleni urządzonej, jako element systemu komunikacji w granicach opracowywanego planu miejscowego. W tym więc zakresie wniosek pozostaje nieuwzględniony.

**Działka nr 1457 obr. 211 częściowo znalazła się poza granicą opracowania** mpzp nr 346/13/2023 „Przełom Strugu” w Rzeszowie – w części I. Wniosek w odniesieniu do tej części działki pozostawia się bez rozpatrzenia.

Pozostała część działki znalazła się w projekcie I części opracowywanego projektu planu miejscowego w terenach oznaczonych w części graficznej planu miejscowego symbolami: IKR, IKP-ZP, przeznaczonych odpowiednio pod komunikację drogową wewnętrzną, komunikację drogową wewnętrzną lub zieleni urządzonej stanowiące niezbędne elementy systemu komunikacji w granicach opracowania. Stąd wniosek w tej części pozostaje nieuwzględniony.

#### 5. Wniosek zbiorowy:

– pismem z dnia 27 marca 2024 r. (data wpływu 28 marca 2024 r.),

**Wniosek dotyczy:** Ustalania zabudowy mieszkaniowej jednorodzinnej o wysokości nie większej niż 9 m na działkach o nr: 1440/2, 1440/5, 1440/4, 1459 obr.211.

**Propozycja rozpatrzenia** – wniosek nieuwzględniony

##### Uzasadnienie:

**Działka nr 1440/2 obr. 211** znajduje się w przeważającej części w terenie oznaczonym w części graficznej projektu planu miejscowego symbolem IMN przeznaczonym pod zabudowę mieszkaniową jednorodzinną, jednak o wysokości zabudowy nie większej niż 11 m, zgodnie z obowiązującym Studium uwarunkowań i kierunków zagospodarowania przestrzennego miasta Rzeszowa. Stąd wniosek w tym zakresie pozostaje nieuwzględniony.

Niewielki fragment tej nieruchomości znalazł się w terenie oznaczonym w części graficznej planu miejscowego symbolem 1KDD przeznaczonym pod drogę dojazdową, stanowiącą element systemu komunikacji w granicach obszaru planu miejscowego, o parametrach niezbędnych do zapewnienia prawidłowej realizacji drogi tej klasy. Wniosek więc w tym zakresie pozostaje również nieuwzględniony.

**Działka nr 1440/5 obr. 211** znajduje się w przeważającej części w terenie oznaczonym w części graficznej projektu planu miejscowego symbolem IMN przeznaczonym pod zabudowę mieszkaniową jednorodzinną, jednak o wysokości zabudowy nie większej niż 11 m, zgodnie z obowiązującym Studium uwarunkowań i kierunków zagospodarowania przestrzennego miasta Rzeszowa. Stąd wniosek w tym zakresie pozostaje nieuwzględniony.

Jedynie znikomy jej fragment znalazł się w terenie oznaczonym w części graficznej planu miejscowego symbolem IKR przeznaczonym pod komunikację drogową wewnętrzną w ciągu istniejącej ul. Koło. Wobec powyższego, wniosek w tym zakresie pozostaje również nieuwzględniony.

**Działka nr 1440/4 obr. 211** znajduje się w przeważającej części w terenie oznaczonym w części graficznej projektu planu miejscowego symbolem 1MN przeznaczonym pod zabudowę mieszkaniową jednorodzinną, jednak o wysokości zabudowy nie większej niż 11 m, zgodnie z obowiązującym Studium uwarunkowań i kierunków zagospodarowania przestrzennego miasta Rzeszowa. Stąd wniosek w tym zakresie pozostaje nieuwzględniony.

Jedynie znikomy jej fragment znalazł się w terenie oznaczonym w części graficznej planu miejscowego symbolem 1KR przeznaczonym pod komunikację drogową wewnętrzną w ciągu istniejącej ul. Koło. Wobec powyższego, wniosek w tym zakresie pozostaje również nieuwzględniony.

**Działka nr 1459 obr. 211** znajduje się w przeważającej części w terenie oznaczonym w części graficznej projektu planu miejscowego symbolem 2MN przeznaczonym pod zabudowę mieszkaniową jednorodzinną, jednak o wysokości zabudowy nie większej niż 11 m, zgodnie z obowiązującym Studium uwarunkowań i kierunków zagospodarowania przestrzennego miasta Rzeszowa. Stąd wniosek w tym zakresie pozostaje nieuwzględniony.

Jedynie niewielki fragment działki nr 1459 obr. 211 znalazł się w terenie oznaczonym w części graficznej planu miejscowego symbolem 1KR przeznaczonym pod komunikację drogową wewnętrzną w ciągu istniejącej ul. Koło. Wobec powyższego, wniosek w tym zakresie pozostaje również nieuwzględniony.

*W wykazie wniosków złożonych do projektu miejscowego planu zagospodarowania przestrzennego nr 346/13/2023 „Przełom Strugu” w Rzeszowie – w części I wraz z propozycją ich rozpatrzenia i uzasadnieniem w tytule omyłkowo nie wpisano wyrazu w części I.*