

**MIEJSCOWY PLAN ZAGOSPODAROWANIA PRZESTRZENNEGO NR 314/9/2019
W REJONIE UL. BŁOGOSŁAWIONEJ KAROLINY I UL. STRYŻÓWSKIEJ W RZESZOWIE**

PROJEKT

**ZAŁĄCZNIK NR 1
DO UCHWAŁY NR .../.../2024
RADY MIASTA RZESZOWA
Z DNIA2024 r.**



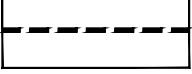


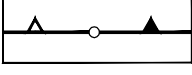




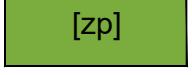
CZĘŚĆ GRAFICZNA PLANU MIEJSCOWEGO

SKALA 1 : 1 000



LEGENDA:

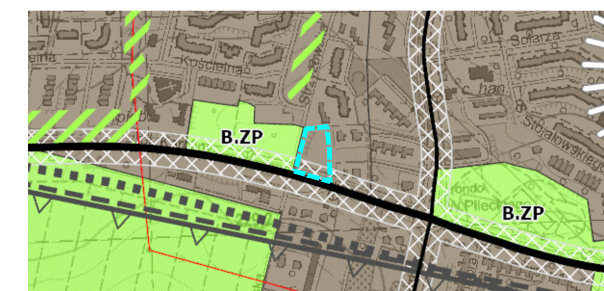
OZNACZENIA OBOWIĄZUJĄCE


-  GRANICA OBSZARU OBJĘTEGO PLANEM
-  LINIA ROZGRANICZAJĄCA TERENY O RÓŻNYM PRZEZNACZENIU LUB RÓŻNYCH ZASADACH ZAGOSPODAROWANIA
-  LINIA PODZIAŁU WEWNĘTRZNEGO
-  OBOWIĄZUJĄCA LINIA ZABUDOWY
-  NIEPRZEKRACZALNA LINIA ZABUDOWY
-  GRANICA MIĘDZY OBOWIĄZUJĄCĄ A NIEPRZEKRACZALNĄ LINIĄ ZABUDOWY
-  **U** TEREN ZABUDOWY USŁUGOWEJ
-  **U-KO** TEREN ZABUDOWY USŁUGOWEJ LUB OBSŁUGI KOMUNIKACJI
-  **KDG** TEREN DROGI PUBLICZNEJ GŁÓWNEJ - FRAGMENT PASA DROGOWEGO
-  **KDL** TEREN DROGI PUBLICZNEJ LOKALNEJ - FRAGMENT PASA DROGOWEGO
-  **[zp]** CZĘŚĆ TERENU OZNACZONEGO SYMBOLEM U WYDZIELONEGO LINIAMI PODZIAŁU WEWNĘTRZNEGO DO ZAGOSPODAROWANIA POD ZIELEŃ URZĄDZONĄ

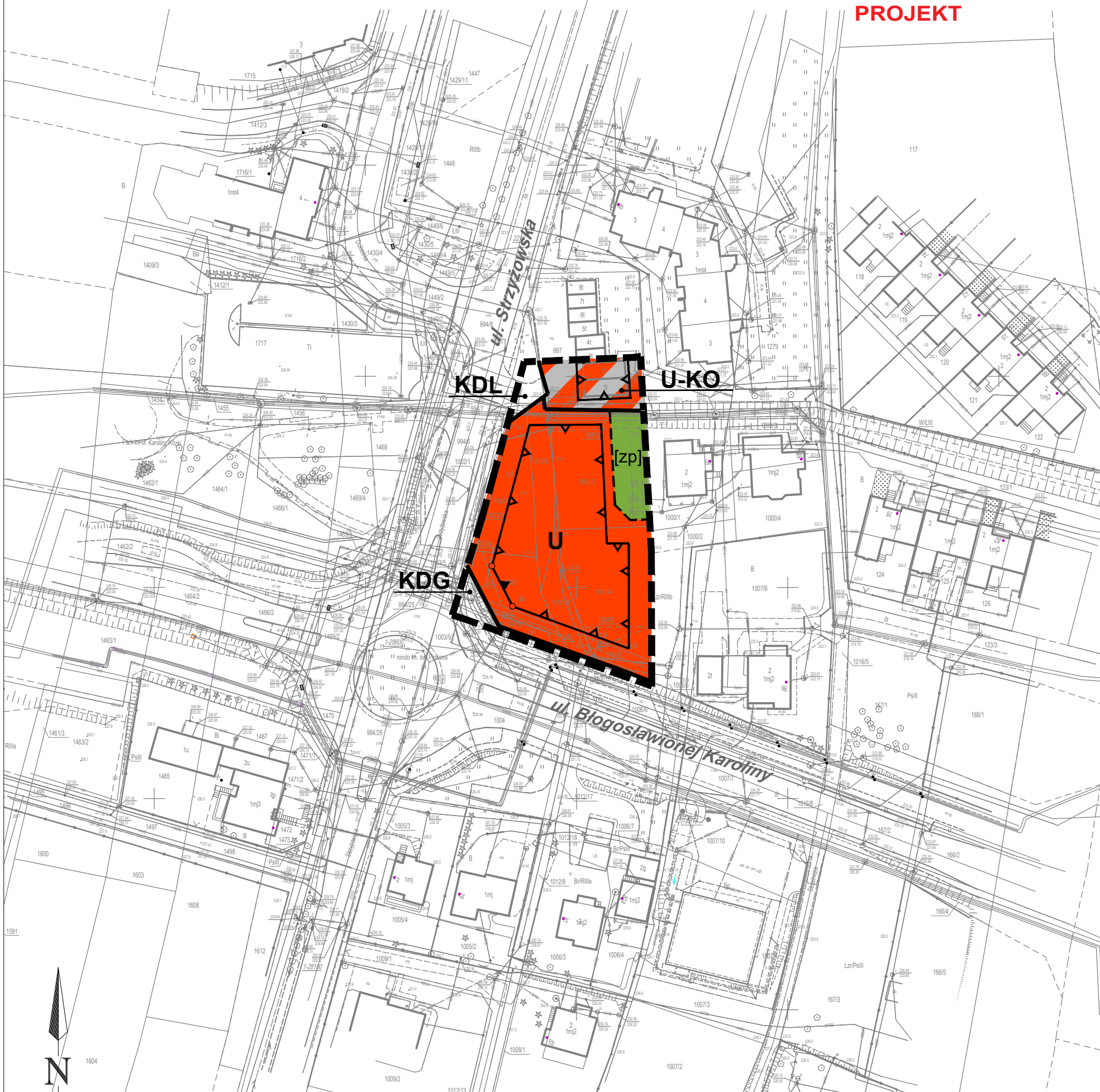
OZNACZENIA INFORMACYJNE

 *ul. Strzyżowska* NAZWY ISTNIEJĄCYCH ULIC

WYRYS ZE SUIKZP MIASTA RZESZOWA, PRZYJĘTYGO UCHWAŁĄ NR LXXXV/1890/2023 RADY MIASTA RZESZOWA Z DNIA 26 WRZEŚNIA 2023 R. Z OZNACZENIEM OBSZARU OBJĘTEGO MPZP NR 314/9/2019 (NIEBIESKI KONTUR) - STREFA B.M.3



 obszary mieszkaniowe



CZĘŚĆ GRAFICZNA PLANU ZOSTAŁA SPORZĄDZONA NA MAPIE ZASADNICZEJ W POSTACI WEKTOROWEJ WYKONANEJ W PAŃSTWOWYM UKŁADZIE WSPÓLRZĘDNYCH GEODEZYJNYCH 2000, STREFA VII, POCZĄDZĄCEJ Z PAŃSTWOWEGO ZASOBU GEODEZYJNEGO I KARTOGRAFICZNEGO W RZESZOWIE (LICENCJA NR GE-O.6642.49.2020_1863_P Z DNIA 2.01.2020 R.)