

MIEJSCOWY PLAN ZAGOSPODAROWANIA PRZESTRZENNEGO NR 356/7/2024 W REJONIE PRZYSTANKU KOLEJOWEGO RZESZÓW - OSIEDLE

ZAŁĄCZNIK NR 1
DO UCHWAŁY NR/...../2024
RADY MIASTA RZESZOWA
Z DNIA 2024 r.











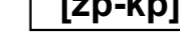
CZĘŚĆ GRAFICZNA PLANU MIEJSCOWEGO

SKALA - 1 : 1000















0 10 50

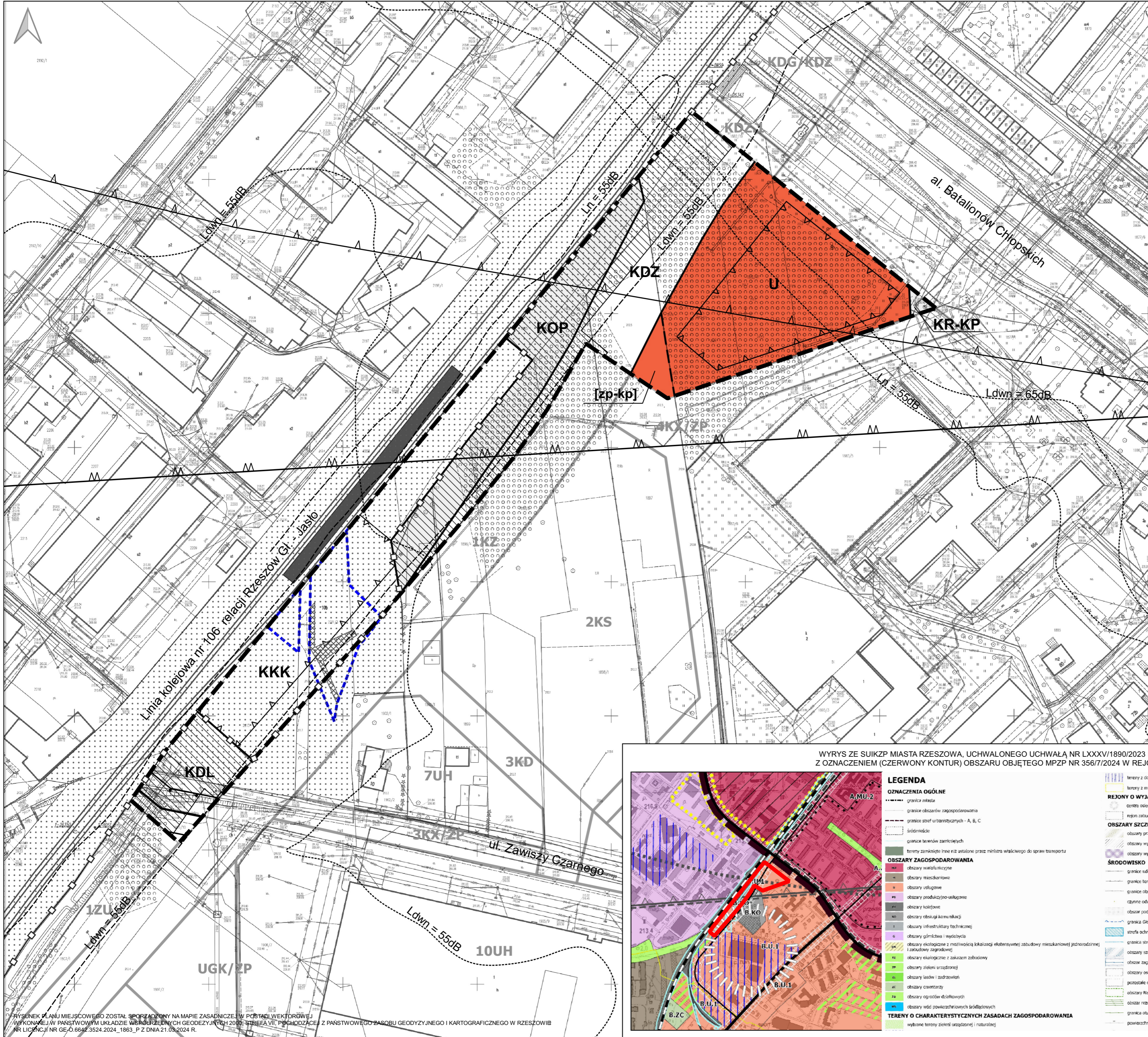
LEGENDA:

OZNACZENIA OBOWIĄZUJĄCE:

-  GRANICA OBSZARU OBJĘTEGO PLANEM MIEJSCOWYM
-  LINIA ROZGRANICZAJĄCA TERENY O RÓŻNYM PRZEZNACZENIU LUB RÓŻNYCH ZASADACH ZAGOSPODAROWANIA
-  LINIA PODZIAŁU WEWNĘTRZNEGO
-  NIEPRZEKRACZALNA LINIA ZABUDOWY
-  **U** TEREN USŁUG
-  **KDZ** TEREN DROGI ZBIORCZEJ
-  **KDL** TEREN DROGI LOKALNEJ
-  **KR-KP** TEREN KOMUNIKACJI DROGOWEJ WEWNĘTRZNEJ LUB KOMUNIKACJI PIESZO-ROWEROWEJ
-  **KOP** TEREN PARKINGU
-  **KKK** TEREN KOMUNIKACJI KOLEJOWEJ
-  **[zp-kp]** CZĘŚĆ TERENU WYDZIELONA LINIAMI PODZIAŁU WEWNĘTRZNEGO MOŻLIWA DO ZAGOSPODAROWANIA POD ZIELEŃ URZĄDZONĄ LUB KOMUNIKACJĘ PIESZO-ROWEROWĄ

OZNACZENIA INFORMACYJNE:

-  TEREN ZAMKNIĘTY USTALONY PRZEZ MINISTRA WŁAŚCIWEGO DO SPRAW TRANSPORTU
-  GRANICA OBSZARU KOLEJOWEGO
-  PAS OGRANICZEN W ZAGOSPODAROWANIU W SĄSIEDZTWIE OBSZARU KOLEJOWEGO, W GRANICY PLANU MIEJSCOWEGO
-  GRANICE TERENU INWESTYCJI CELU PUBLICZNEGO O ZNACZENIU PONADLOKALNYM UMIESZCZONA W OSTATECZNEJ DECYZJI O LOKALIZACJI LINII KOLEJOWEJ (DECYZJA WOJEWODY PODKARPACKIEGO NR N-VIII.747.2.6.2022 Z DNIA 04.04.2022 R.)
-  ISTNIEJĄCE DOJŚCIE DO PERONU ZREALIZOWANE NA PODSTAWIE WW. DECYZJI O USTALENIU LOKALIZACJI LINII KOLEJOWEJ
-  ISTNIEJĄCY PERON
-  ORIENTACYJNY PRZEBIEG TORÓW KOLEJOWYCH
-  ORIENTACYJNY ZASIĘG POZIOMY HAŁASU, ZGODNIE ZE STRATEGICZNĄ MAPĄ HAŁASU MIASTA RZESZOWA:
- OD AL. BATALIONÓW CHŁOPSKICH
- OD LINII KOLEJOWEJ RZESZÓW GŁÓWNY - JASŁO
-  **KDZ.1** OZNACZENIA TERENÓW W OBOWIĄZUJĄCYCH PLANACH MIEJSCOWYCH
-  GRANICA ŻŁOŻA GAZU ZIEMNEGO "KIELANÓWKA - RZESZÓW"
-  GRANICA OBSZARU I TERENU GÓRNICZEGO DLA ŻŁOŻA GAZU ZIEMNEGO "KIELANÓWKA - RZESZÓW - I"
-  MAGISTRALA WODOCIĄGOWA DN 600 WRAZ ZE STREFĄ
-  ul. Zawiszy Czarnego
-  NAZWY ISTNIEJĄCYCH ULIC



WYRYS ZE SUIKZP MIASTA RZESZOWA, UCHWALONEGO UCHWAŁĄ NR LXXXV/1890/2023 RADY MIASTA RZESZOWA Z DNIA 26 WRZEŚNIA 2023 R. Z OZNACZENIEM (CZERWONY KONTUR) OBSZARU OBJĘTEGO MPZP NR 356/7/2024 W REJONIE PRZYSTANKU KOLEJOWEGO RZESZÓW - OSIEDLE



RYSUNEK PLANU MIEJSCOWEGO ZOSTAŁ SPORZĄDZONY NA MAPIE ZASADNICZEJ W POSTACI WEKTOROWEJ WYKONANEJ W PAŃSTWOWYM UKŁADZIE WSKAŹNIKOWYCH GEODEZYJNYCH 2015 STREFA VII, PRZECIĄGĄCEJ Z PAŃSTWOWEGO ZASOBU GEODEZYJNEGO I KARTOGRAFICZNEGO W RZESZOWIE NR LICENCJI NR GE-O.6642.3524.2024_1863_P Z DNIA 21.03.2024 R.