

MIEJSCOWY PLAN ZAGOSPODAROWANIA PRZESTRZENNEGO NR 340/7/2023 PRZY PLACU DWORCOWYM W RZESZOWIE




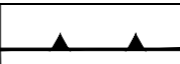
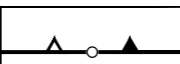


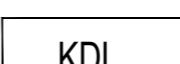

ZAŁĄCZNIK NR 1
DO UCHWAŁY NR .../.../2024 RADY MIASTA RZESZOWA
Z DNIA2024 r.

CZĘŚĆ GRAFICZNA PLANU MIEJSCOWEGO





SKALA 1 : 1 000 

LEGENDA

OZNACZENIA OBOWIĄZUJĄCE

-  GRANICA OBSZARU OBJĘTEGO PLANEM MIEJSCOWYM
-  LINIA ROZGRANICZAJĄCA TERENY O RÓŻNYM PRZEZNACZENIU LUB RÓŻNYCH ZASADACH ZAGOSPODAROWANIA
-  NIEPRZEKRACZALNA LINIA ZABUDOWY
-  OBOWIĄZUJĄCA LINIA ZABUDOWY
-  GRANICA MIĘDZY OBOWIĄZUJĄCĄ A NIEPRZEKRACZALNĄ LINIĄ ZABUDOWY
-  NIEPRZEKRACZALNA LINIA ZABUDOWY DLA KONDYGNACJI +1 LUB WYŻSZYCH
-  MW-U TEREN ZABUDOWY MIESZKANIOWEJ WIELORODZINNEJ LUB USŁUG
-  KDL TEREN DROGI LOKALNEJ
-  KOR TEREN PLACU

OZNACZENIA INFORMACYJNE

-  **ul. Grottgera** NAZWY ISTNIEJĄCYCH ULIC
-  **{1.A-1248}** OBIEKT WPISANY DO REJESTRU ZABYTKÓW
-  **{2.10}** OBIEKTY UJĘTE W GMINNEJ EWIDENCJI ZABYTKÓW
-  **{3.1}** OBIEKTY O CECHACH ZABYTKOWYCH

- CAŁY OBSZAR OBJĘTY PLANEM MIEJSCOWYM ZNAJDUJE SIĘ W GRANICACH STANOWISKA ARCHEOLOGICZNEGO RZESZÓW 17 (AZP 103-76/56), UJĘTEGO W GMINNEJ EWIDENCJI ZABYTKÓW.



CZĘŚĆ GRAFICZNA PLANU MIEJSCOWEGO ZOSTAŁA SPORZĄDZONA NA MAPIE ZASADNICZEJ W POSTACI WEKTOROWEJ WYKONANEJ W PAŃSTWOWYM UKŁADZIE WSPÓŁRZĘDNYCH GEODEZYJNYCH 2000, STREFA VII, POCHODZĄCEJ Z PAŃSTWOWEGO ZASOBU GEODEZYJNEGO I KARTOGRAFICZNEGO W RZESZOWIE (licencja nr GEO-O.6642.11936.2023_1863_P z dnia 25 października 2023r.)

WYRYS ZE STUDIUM UWARUNKOWAŃ I KIERUNKÓW ZAGOSPODAROWANIA PRZESTRZENNEGO MIASTA RZESZOWA, UCHWAŁONEGO UCHWAŁĄ NR LXXXV/1890/2023 Z DNIA 26 WRZEŚNIA 2023 R., Z ZAZNACZONĄ KOLOREM ŻÓŁTYM GRANICĄ OBSZARU OBJĘTEGO PLANEM MIEJSCOWYM - SKALA 1:10000

