



ZALĄCZNIK GRAFICZNY NR 43 - 10  
DO UCHWAŁY NR XXXVIII/13/2000  
RADY MIASTA RZESZÓWA  
Z DNIA 4 LIPCA 2000 R.  
Z PÓŹNIEJSZYMI ZMIANAMI


ZMIANA NR 1016/2005 STUDIUM UWARUNKOWAŃ I KIERUNKÓW  
ZAGOSPODAROWANIA PRZESTRZENNEGO MIASTA RZESZÓWA


**OBSZARY, KTÓRE MOGĄ BYĆ  
PRZEZNACZONE POD ZABUDOWĘ,  
W TYM W FORMIE ZORGANIZOWANEJ  
DZIAŁALNOŚCI INWESTYCYJNEJ**

 **OBSZARY, KTÓRE MOGĄ BYĆ  
PRZEZNACZONE POD ZABUDOWĘ**

 **OBSZARY PRZEWIDZIANE DO ZORGANIZOWANEJ  
DZIAŁALNOŚCI INWESTYCYJNEJ**

 **OBSZARY, KTÓRE W MPZP MOGĄ BYĆ  
OBJĘTE GRANICAMI ZORGANIZOWANEJ  
DZIAŁALNOŚCI INWESTYCYJNEJ**

 **GRANICA MIASTA**

 **OBSZAR OBJĘTY ZMIANĄ STUDIUM**