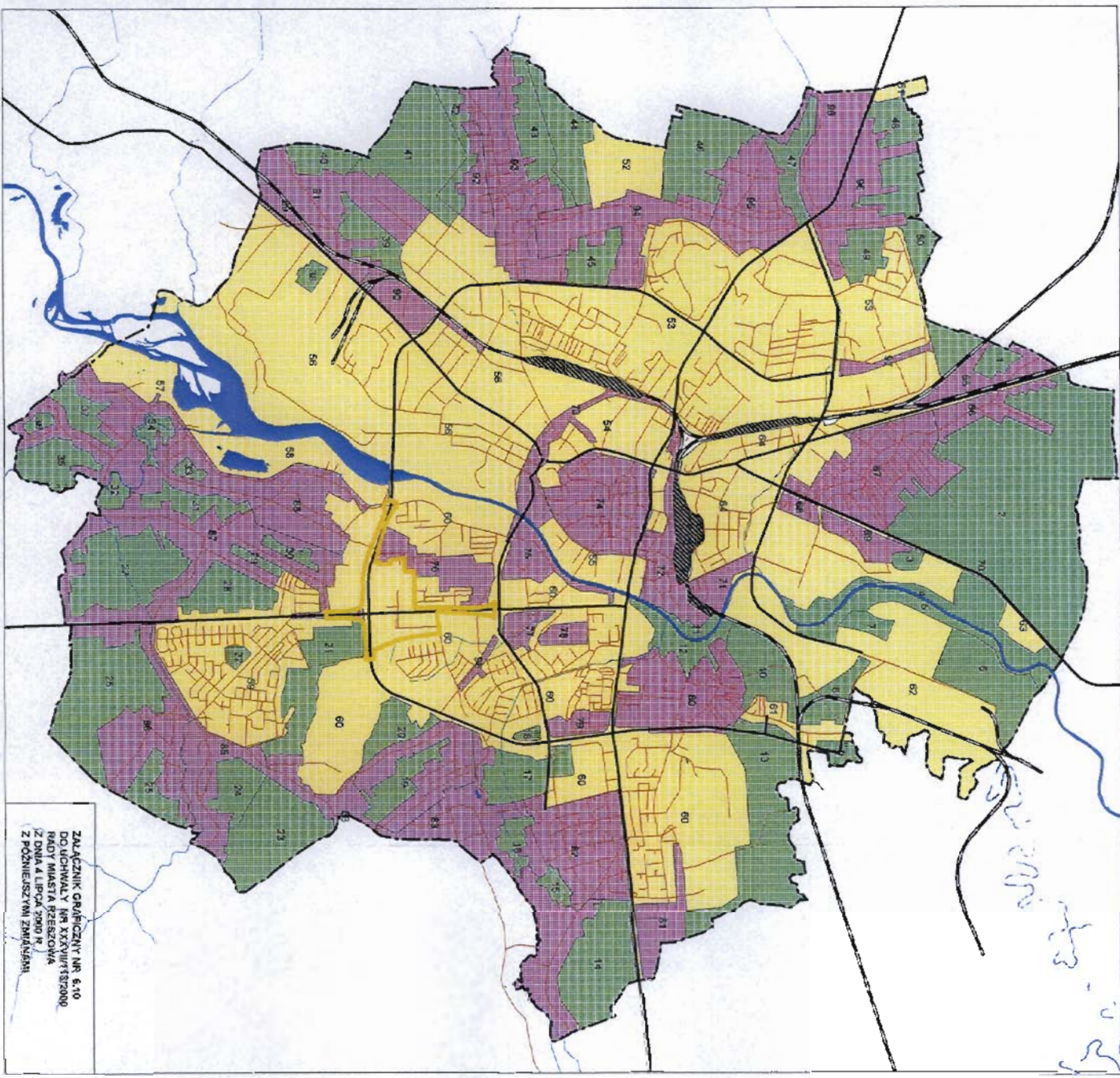








STUDIUM UWARUNKOWAŃ I KIERUNKÓW ZAGOSPODAROWANIA PRZESTRZENNEGO MIASTA RZESZÓWA



ZMIANA NR 10/5/2005 STUDIUM UWARUNKOWAŃ I KIERUNKÓW ZAGOSPODAROWANIA PRZESTRZENNEGO MIASTA RZESZÓWA



UWARUNKOWANIA WYNIKAJĄCE Z DOTYCZĄCEGO UKŁADU KOMUNIKACJI

-  OBSZARY NIE POSIADAJĄCE OBSŁUGI KOMUNIKACYJNEJ
-  OBSZARY O PEŁNEJ OBSŁUDZE KOMUNIKACYJNEJ
-  OBSZARY KTÓRE WYMAGAJĄ UZUPIEWNIENIA I MODERNIZACJI
-  LINIE KOLEJOWE
-  GRANICA MIASTA
-  OBSZAR OBEJTY ZMIANĄ STUDIUM

ZAJĄCZNIK GRAFICZNY NR 6.10
DO UCHWAŁY NR XXXVIII/172/000
RADY MIASTA RZESZÓWA
Z DNIA 4 LIPCA 2000 R.
Z PÓŹNIEJSZYMI ZMIANAMI



ŚCIĄGNIĘTO Z ARCHIWUM MIASTA RZESZÓWA
W 2015 ROKU. WSKAZANO
ORIGINAŁY WYKONANE
W 1978 ROKU. WSKAZANO
W 1978 ROKU. WSKAZANO